






Wirkungsanalyse von Plan 3 auf Modell "schutzwürdige Freiräume"

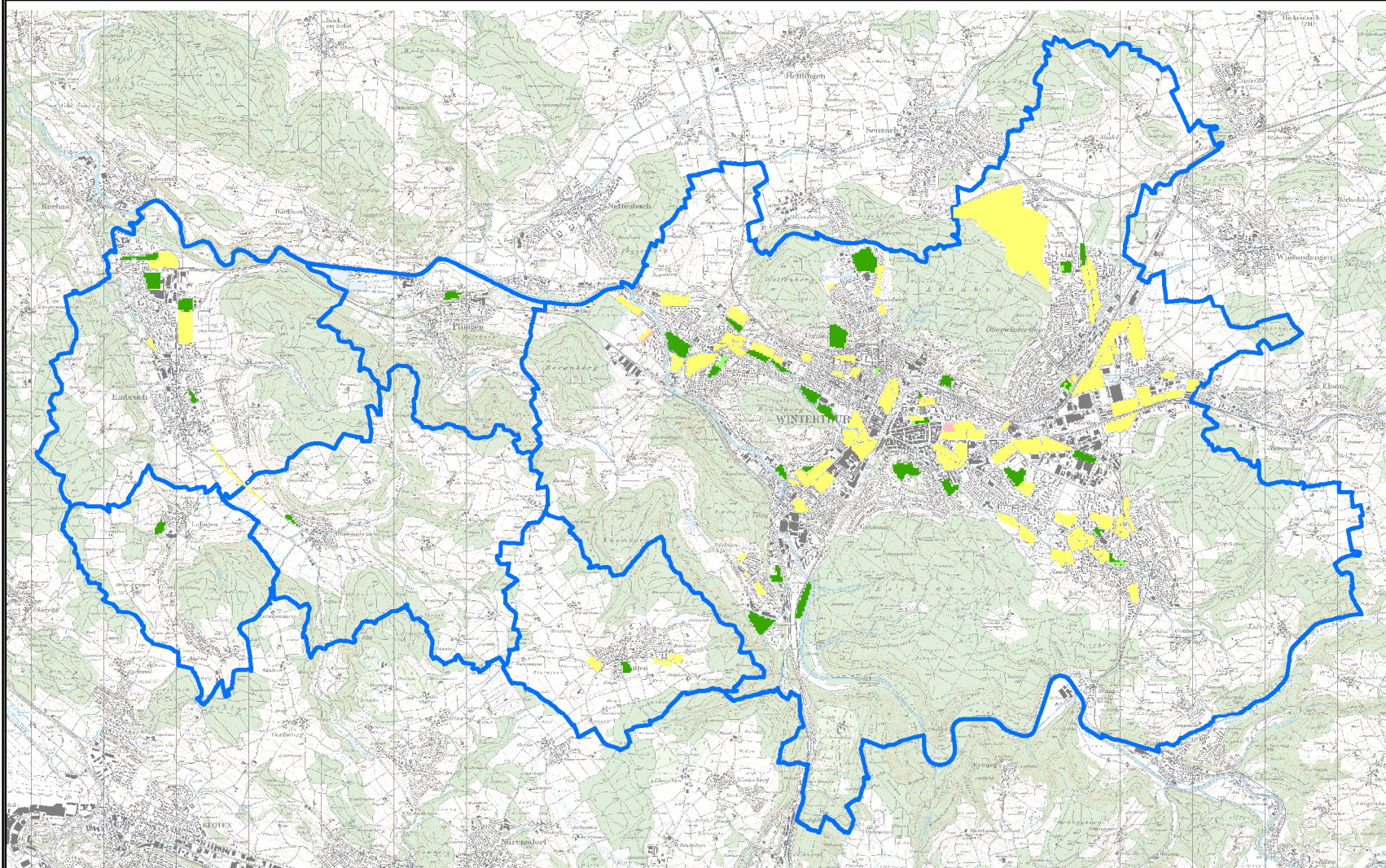
Datum: 12.12.2013, Danielle Meyer, Fabienne Brändle

Dokumentation : http://giswiki.hsr.ch/GIS2_2013_Gruppe4

**Total Punkte
3086**

Plan 3

Value	Value	Count	Points
 -2	-1	58	-58
 -1	0	5826	0
 0	1	70	70
 1	2	1537	3074
 2			



Graph of Plan 3

