







# Planbeilage Naturschutzvertrag

## Standardlegende

### Vertragsflächen

	Naturschutzzone I
	Naturschutzzone IR (Regenerationsfläche)
	Naturschutzumgebungszone IIA
	Naturschutzumgebungszone IID

### Zusatzinformationen und bestehende Flächen

#### Abgrenzungspunkt

- ▲ Keine Angaben
- ▲ Mit Geometer eingemessen, nicht Verplockt
- ▲ Mit DGPS eingemessen, nicht verplockt
- ▲ Mit GPS eingemessen, nicht verplockt
- ▲ Konstruiert mit Massband, nicht verplockt
- ▲ Verplockt, mit Geometer eingemessen
- ▲ Verplockt, mit DGPS eingemessen
- ▲ Verplockt, mit GPS eingemessen
- ▲ Verplockt, mit Massband eingemessen
- ▲ Verplockt, nicht eingemessen

#### Abgrenzungslinie


- Keine Angaben
- Abgrenzung BAFU-Schlüssel
- Abgrenzung Andere

#### Bestehende Übergangsverträge




#### SVO Flächen

##### Naturschutzzonen

 IW; IS; I; IG

##### Naturschutz. Regeneration

 IR; IRF; IRW

##### Naturschutzumgebungszone

 II; IIA

 IIB; IIS

 IIC

 IID; IIG

##### Landschaftschutzzonen

 III; IIIA

 IIIB

 IIIC

##### Waldschutzzonen

 IV; IVA

 IVS; IVW; IVS1; IVS2

 IVC; IVB

 IVL

##### See- und Uferschutzzonen

 V; VA

 VB

 VC

##### Fluss- und Uferschutzzonen

 IXA

 IXB

##### Erholungszone

 VI; VIA

 VIB

 VIG

##### Weiler- und Siedlungsrandzone

 VII

##### Ortsbildschutzzone

 VIII