






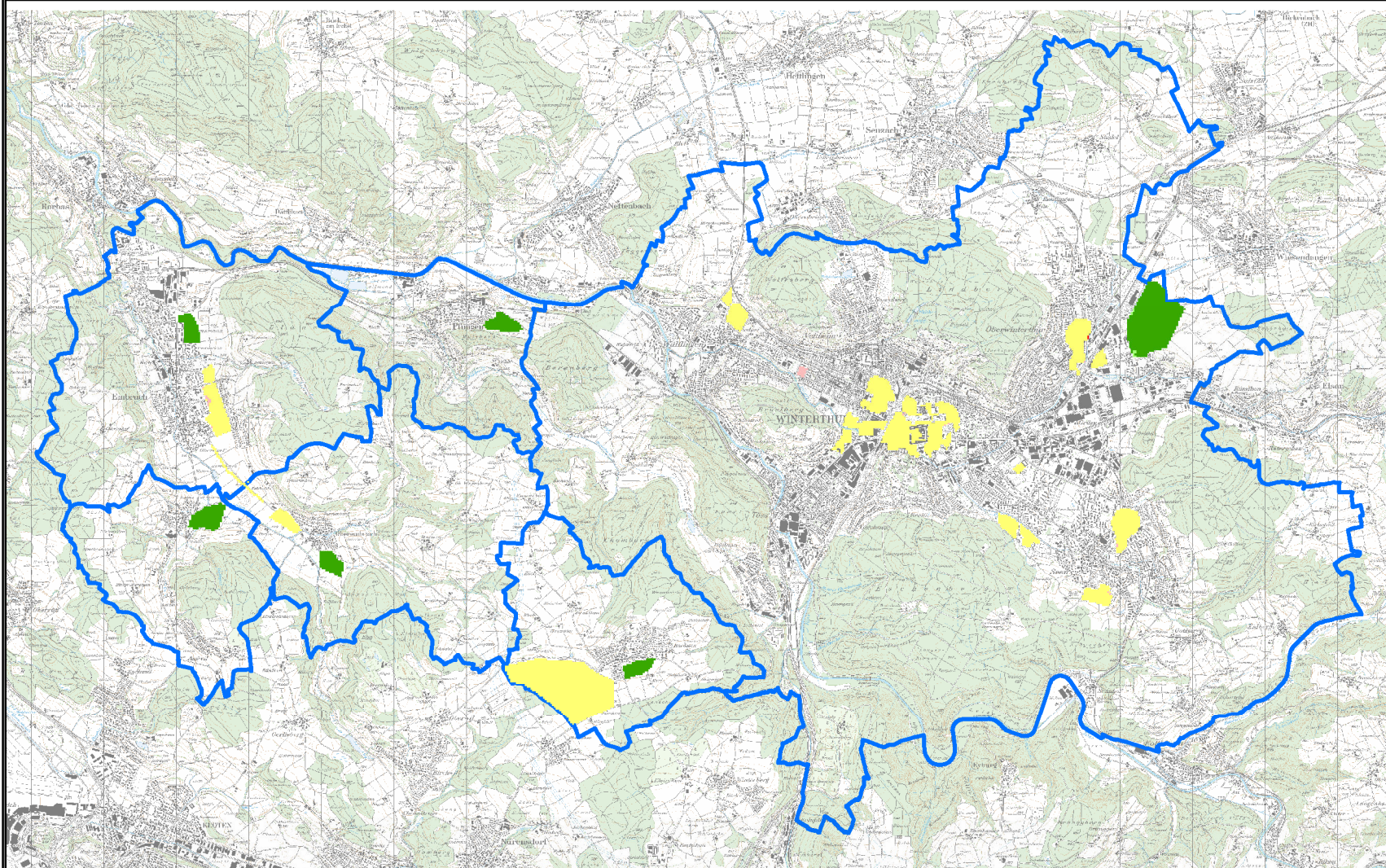
Wirkungsanalyse von Plan 5 auf Modell "schutzwürdige Freiräume"

Datum: 12.12.2013, Danielle Meyer, Fabienne Brändle

Dokumentation : http://giswiki.hsr.ch/GIS2_2013_Gruppe4

**Total Punkte
3132**

Plan 5 Value	Value	Count	Points
 -2	-2	2	-4
 -1	-1	43	-43
 0	0	4019	0
 1	1	11	11
 2	2	1584	3168



Graph of Plan 5

